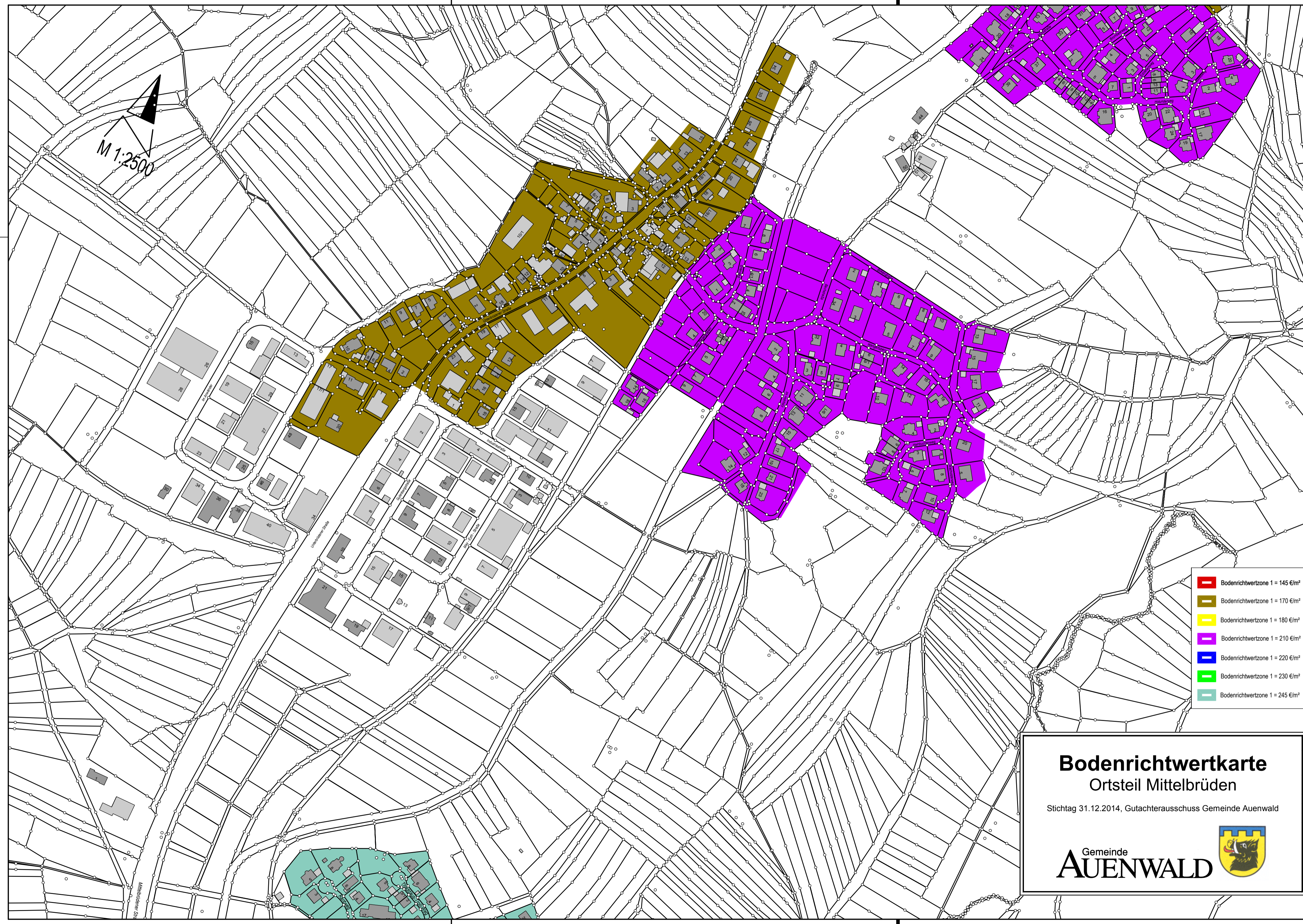









M 1:2500



-  Bodenrichtwertzone 1 = 145 €/m<sup>2</sup>
-  Bodenrichtwertzone 1 = 170 €/m<sup>2</sup>
-  Bodenrichtwertzone 1 = 180 €/m<sup>2</sup>
-  Bodenrichtwertzone 1 = 210 €/m<sup>2</sup>
-  Bodenrichtwertzone 1 = 220 €/m<sup>2</sup>
-  Bodenrichtwertzone 1 = 230 €/m<sup>2</sup>
-  Bodenrichtwertzone 1 = 245 €/m<sup>2</sup>

**Bodenrichtwertkarte**  
Ortsteil Mittelbrüden

Stichtag 31.12.2014, Gutachterausschuss Gemeinde Auenwald

Gemeinde  
**AUENWALD**

